







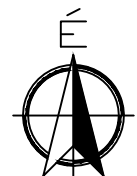



Jelmagyarázat

- | | | | |
|--|--|---|--|
|  | módosítás tervezési részterülete |  | védelm, korlátozás, kötelezettség |
|  | tervezett belterület határ |  | régészeti lelőhely határa |
|  | belterület tervezetten megszűnő határa |  | építési övezet / övezet jele |
|  | belterület határ |  | kereskedelmi szolgáltató gazdasági terület |



Készült az állami alapadatok felhasználásával az Önkormányzat adatszolgáltatása alapján

 Z.E. Műhely Tervező és Tanácsadó Kft. Tel: +36-20-397-06-10 +36-70-943-62-46 E-mail: ze.muhely@gmail.com	Munka megnevezése: Piliscsaba Város Településrendezési eszközeinek módosítása részterületekre	Tervszám: /2019.	Tervezési szakasz: 314/2012. (XI. 8.) Korm rend. 41.§ szerinti egyszerűsített eljárás
	Rajz megnevezése: Településszerkezeti terv módosítás - 029, 030/1-5, 030/9 hrsz-ú ingatlanokra	Lépték: M=1: 2 000	TSZT-AM/2
Tervező: Czene Éva városrendezési vezető tervező TTI 12-0160	Tervező: Farkas Szilvia településtervező	Dátum: 2019. november	